



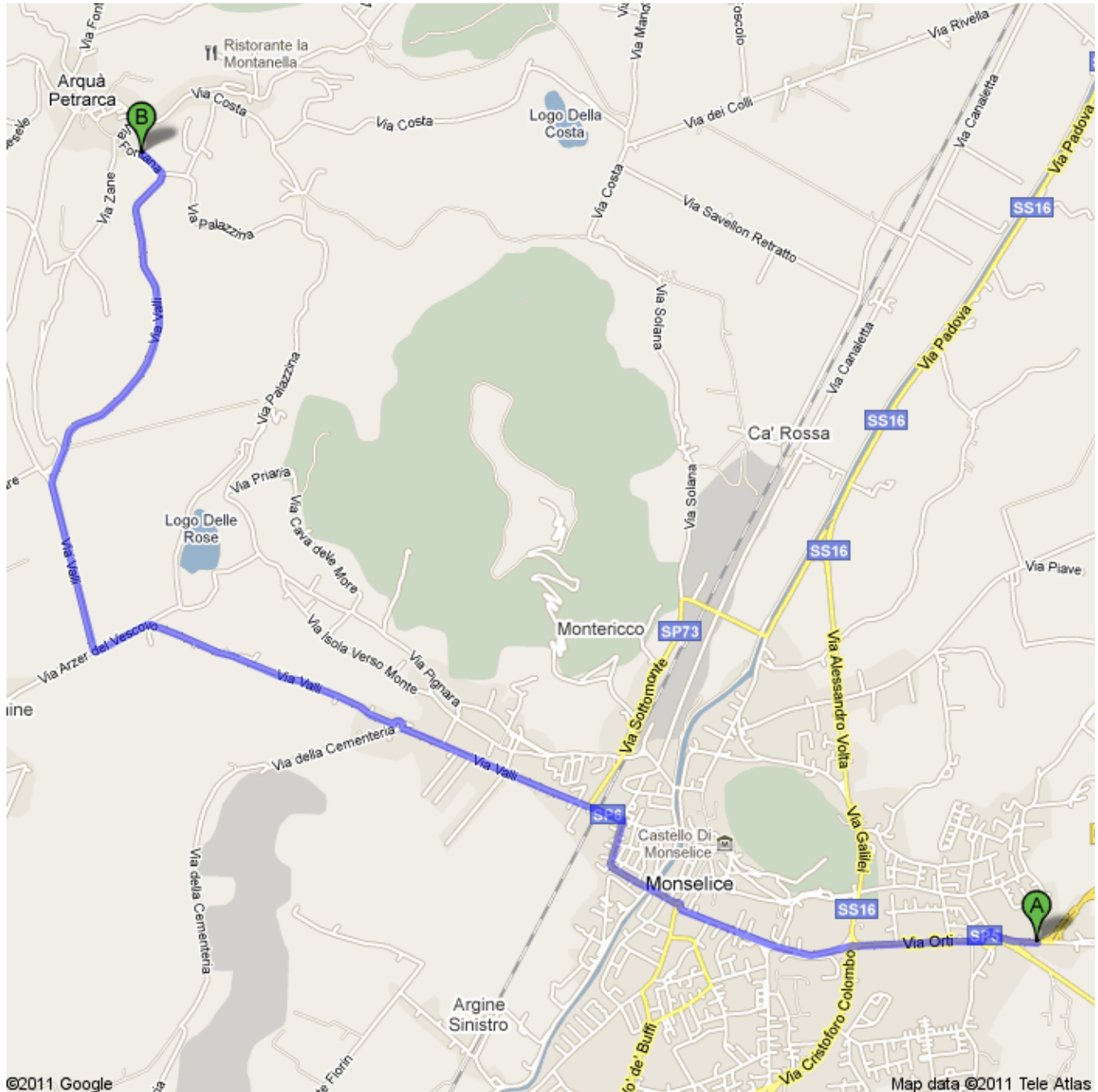
### Indicazioni stradali per Via Fontana/SP6d

7,2 km – circa 13 min

Provenienza "Monselice - Uscita A13"



Destinazione "RITROVO c/o parcheggio via Fontana - Arquà Petrarca"

GPS: N45° 16' 6.52", E11° 43' 12.70" (coordinate parcheggio)





## Via San Pietro Viminario

- |   |                 |
|---|-----------------|
| 1. Procedi in direzione <b>ovest</b> da <b>Via San Pietro Viminario</b> verso <b>SP5</b>  | 180 m           |
|   | 180 m (totale)  |
| 2. Alla rotonda prendi la <b>2a</b> uscita e imbocca <b>Via Orti/SP5</b> in direzione <b>Este/Mantova/Venezia/Padova/Rovigo/Abano T./Boara P./Solesino/Arquà Petrarca</b> | 650 m           |
| Circa 2 min   | 850 m (totale)  |
| 3. Prosegui dritto su <b>Via Guglielmo Marconi</b>  | 400 m           |
| Circa 1 min   | 1,2 km (totale) |
| 4. Continua su <b>Via Luigi Cadorna</b>   | 400 m           |
| Circa 1 min   | 1,6 km (totale) |
| 5. Alla rotonda prendi la <b>2a</b> uscita e imbocca <b>Via delle Grole</b>   | 170 m           |
| Circa 1 min   | 1,8 km (totale) |
| 6. Continua su <b>Via Verdi</b>   | 400 m           |
|   | 2,2 km (totale) |
|  7. Svolta a sinistra in <b>Via Petrarca/SP6</b>   | 2,5 km          |
| Continua a seguire la SP6   | 4,7 km (totale) |
| Attraversa 1 rotonda  |                 |
| Circa 5 min   |                 |
|  8. Svolta a destra in <b>Via Valli/SP6d</b>  | 2,5 km          |
| Continua a seguire la SP6d  | 7,2 km (totale) |
| La tua destinazione è sulla destra  |                 |
| Circa 3 min   |                 |



## Via Fontana/SP6d

Queste indicazioni stradali servono solo per pianificare il viaggio. Le condizioni stradali potrebbero differire dai risultati delle mappe a causa di lavori in corso, traffico, meteo o altri eventi. Pianifica il tuo percorso considerando questi fattori. Rispetta la segnaletica stradale.

Map data ©2011 Tele Atlas